tra -i- laghi

come si vive tra i laghi di varese e maggiore

ricerca statistica 2000/15 per Agenda21laghi

FONTI: ISTAT, I.S.P.R.A., C.C.I.A.A., PROVINCIA, AG. ENTRATE, REGIONE

COMUNI-ITALIANI.IT, TUTTITALIA.IT

TERRITORIO

TERRITORIO: COMUNI INCLUSI

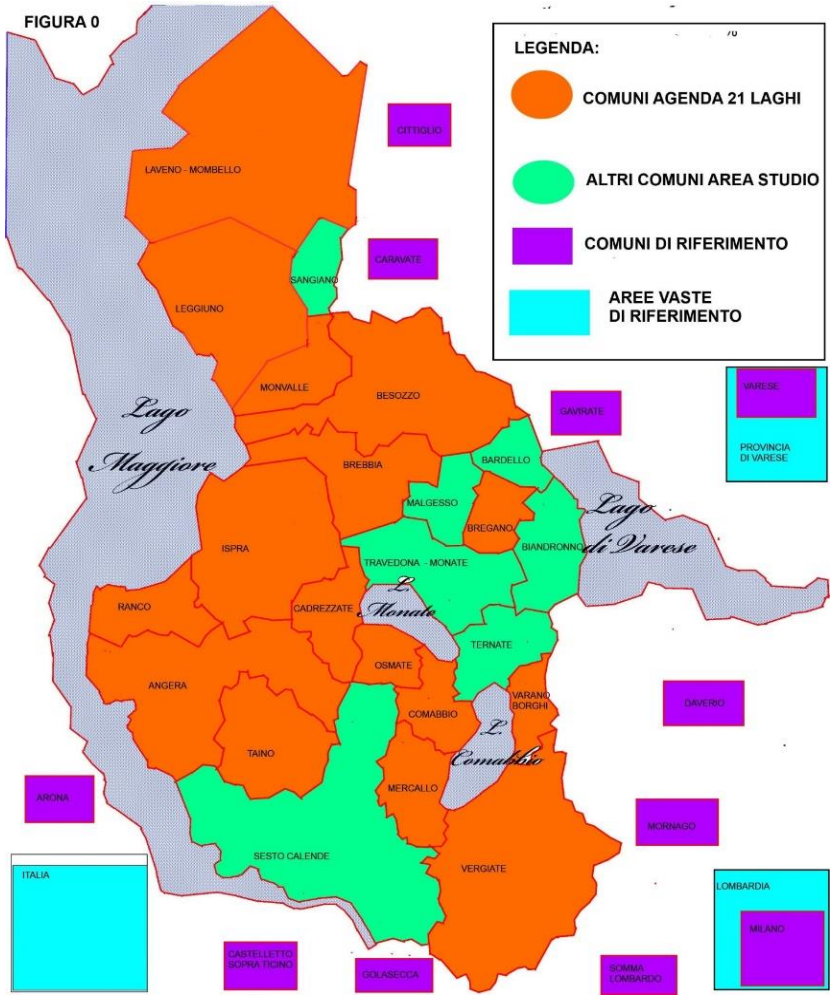

1 - ANGERA
2 - BESOZZO
3 - BREBBIA
4 - BREGANO
5 - CADREZZATE
6 - COMABBIO
7 - ISPRA
8 - LAVENO
9 - LE GGIUNO
10 - MERCALLO
11 - MONVALLE
12 - OSMATE
13 - RANCO
14 - TAINO
15 - VARANO BORGHI
16 - VERGIATE

CARAVATE

+7

BARDELLO
BIANDRONNO
MALGESSO
SANGIANO
SESTO CALENDE
TERNATE
TRAVEDONA MONATE

TERRITORIO: **CONFINI**

naturali (laghi, fiumi, monti)

amministrativi (Agenda 21 laghi - raccordi)

TERRITORIO: ESTENSIONE

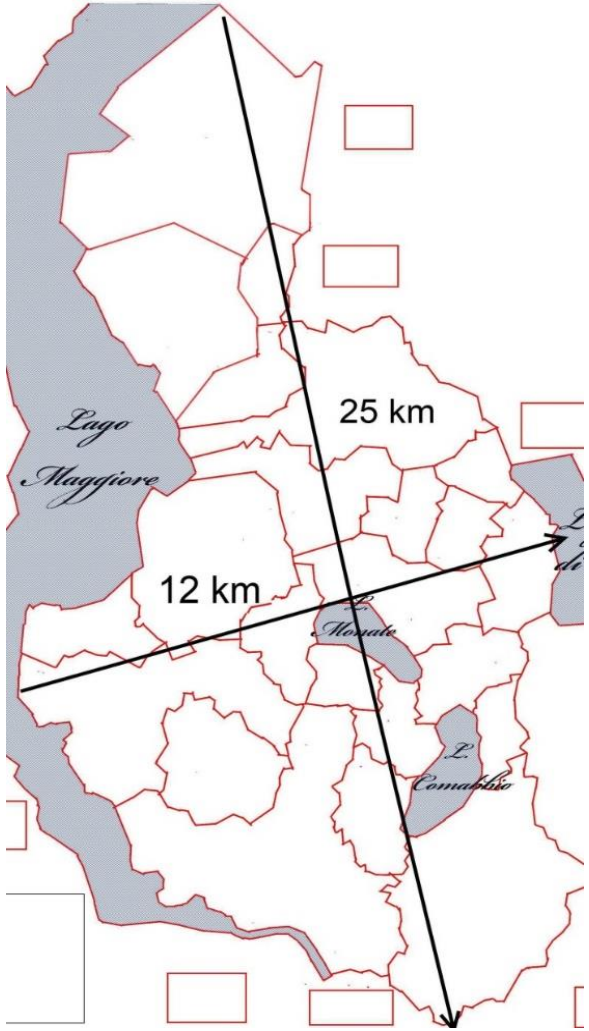

200 km2

TERRITORIO: **DENSITA' ABITATIVA**

area	provincia
400 ab./km2	**725 ab./km2**
85.000 ab./200 km2	800.000 ab./1.200 km2

TERRITORIO: DENSITA' ABITATIVA

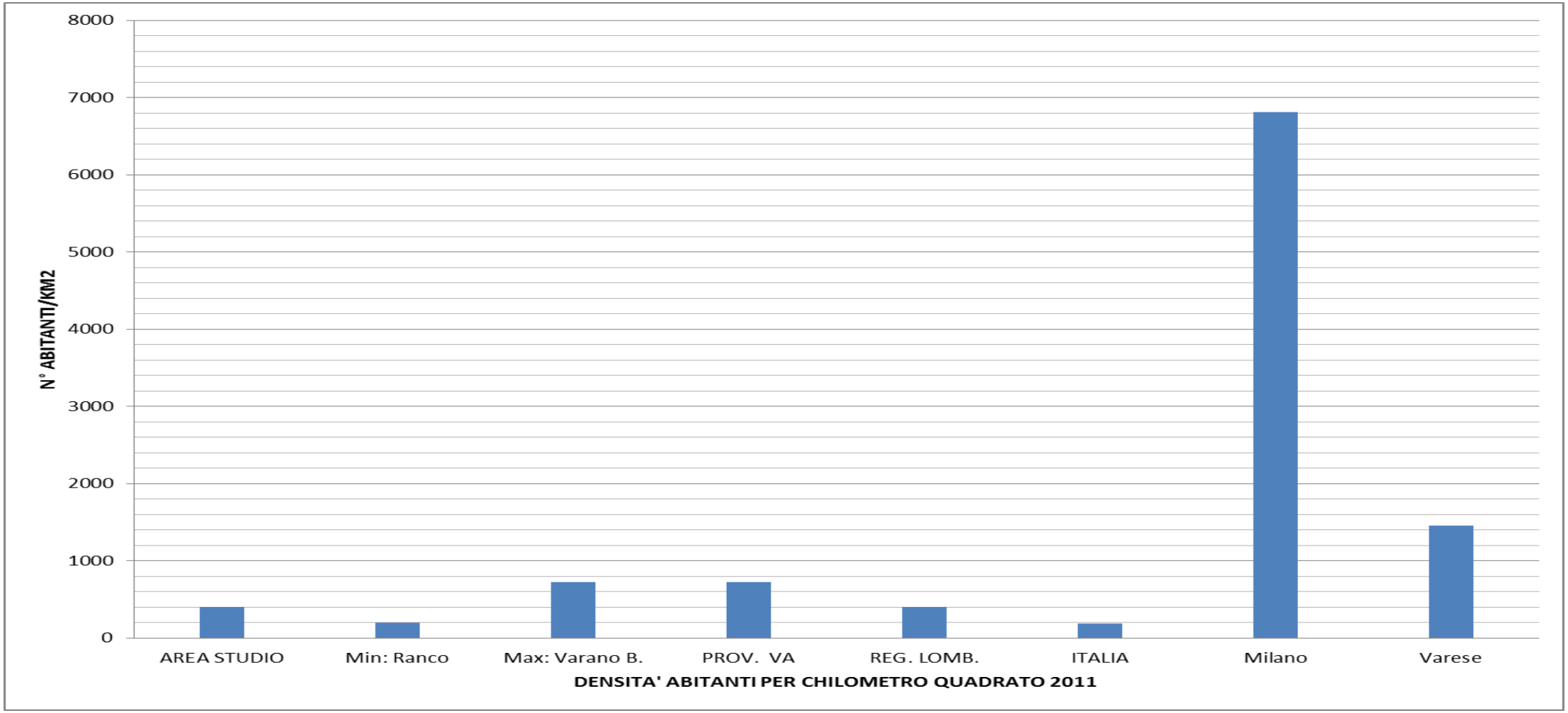

TERRITORIO: **CONSUMO DI SUOLO**

% suolo consumato su totale territorio	
	2012
Area	**12,9**
Provincia	18,0
Regione	10,3
Italia	5,8

TERRITORIO: **CONSUMO DI SUOLO**

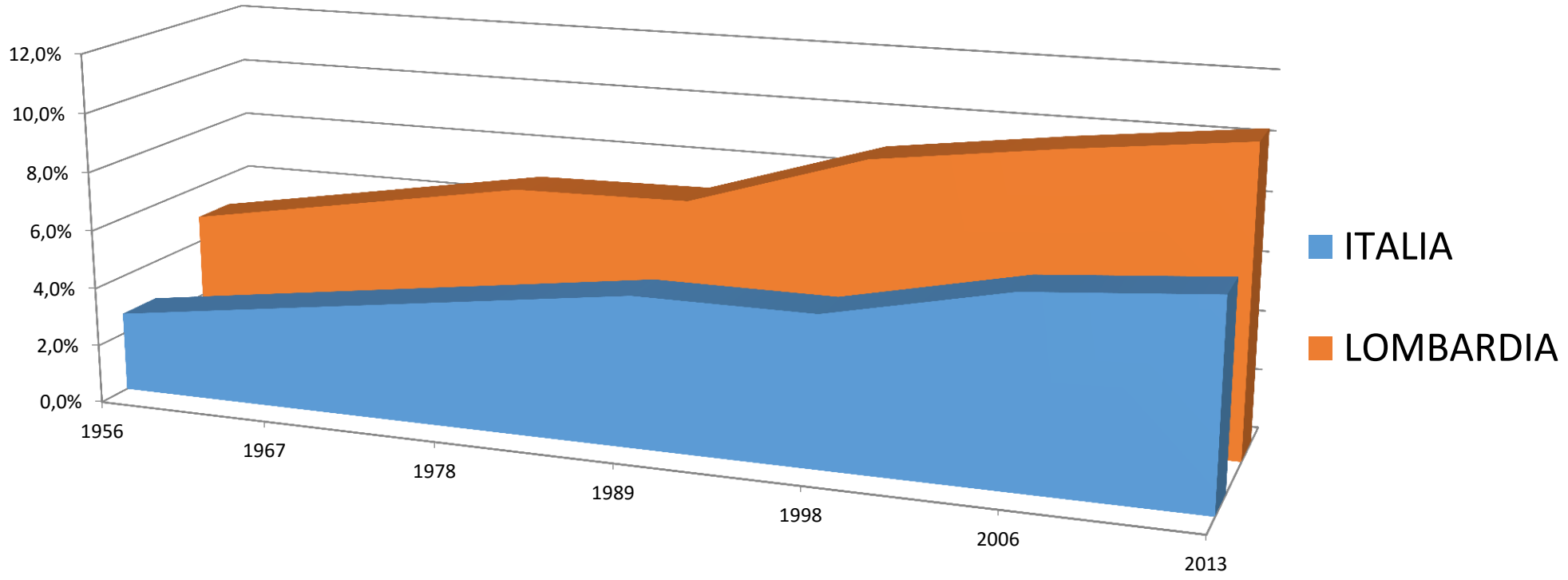

TERRITORIO: **CONSUMO DI SUOLO**

abitanti/ettaro	
	2012
Area	**31**
Provincia	40
Regione	39
Italia	34

TERRITORIO: **USO DEL SUOLO**

% superficie agricola utilizzata su totale territorio	
	2010
Area	**9,3**
Provincia	11,2
Regione	41,0
Italia	40,9

TERRITORIO: USO DEL SUOLO

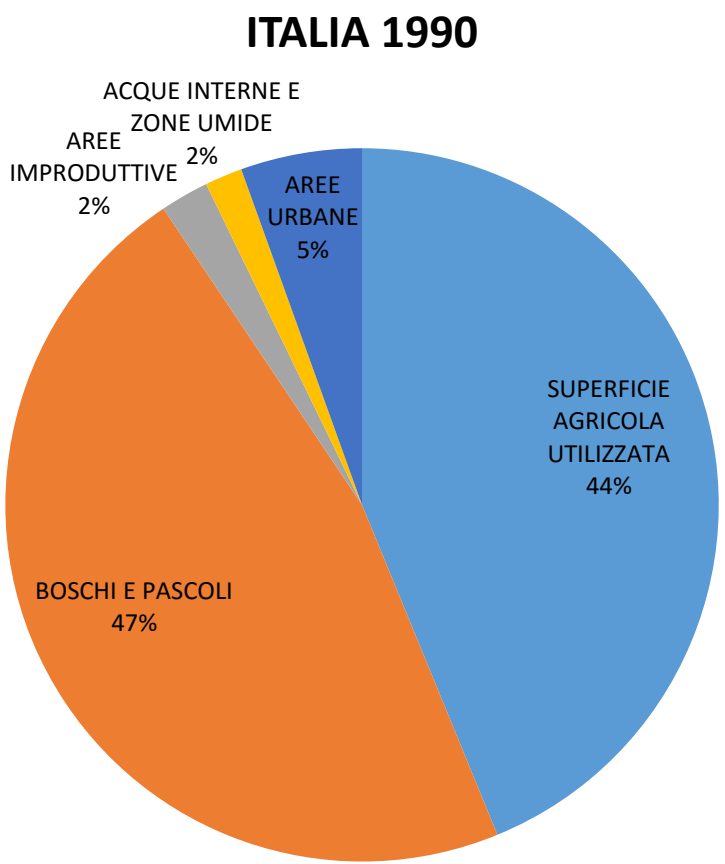

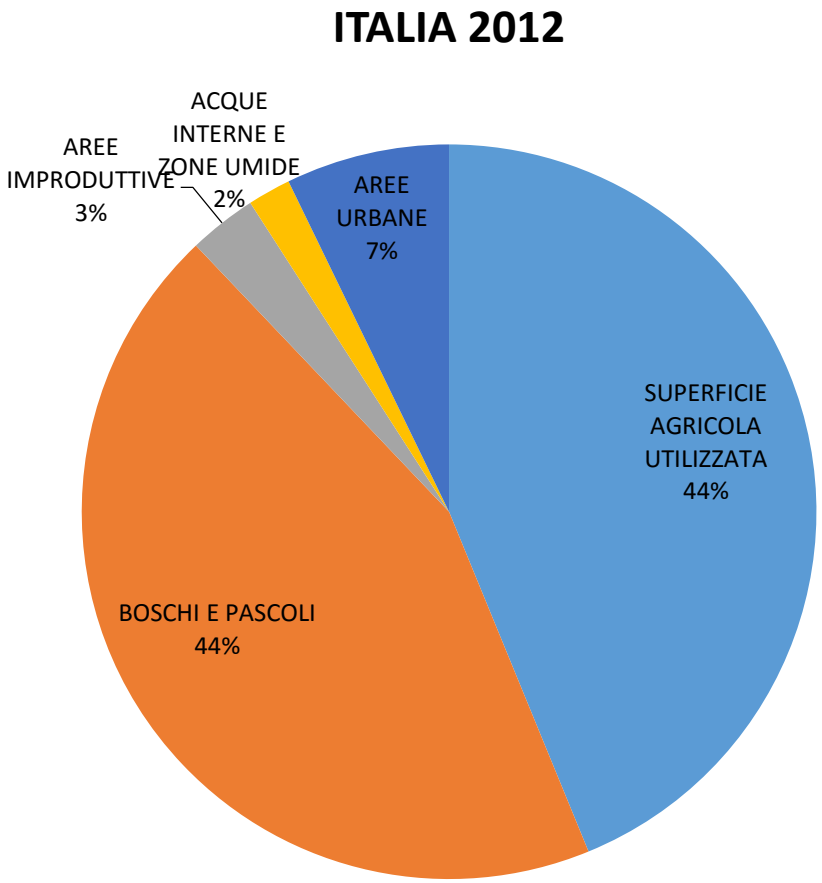

TERRITORIO: USO DEL SUOLO

AREA 2010/12

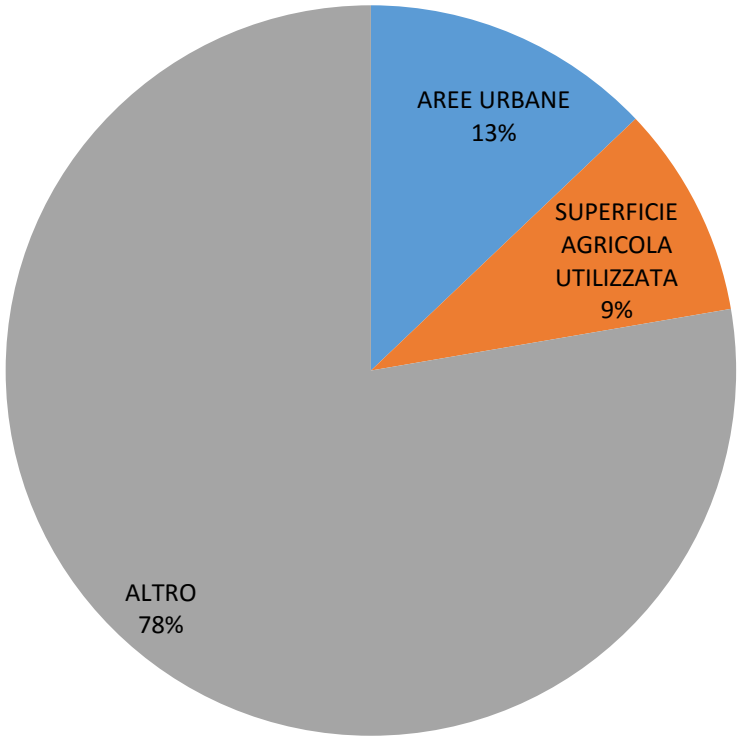

PROVINCIA VA 2010/12

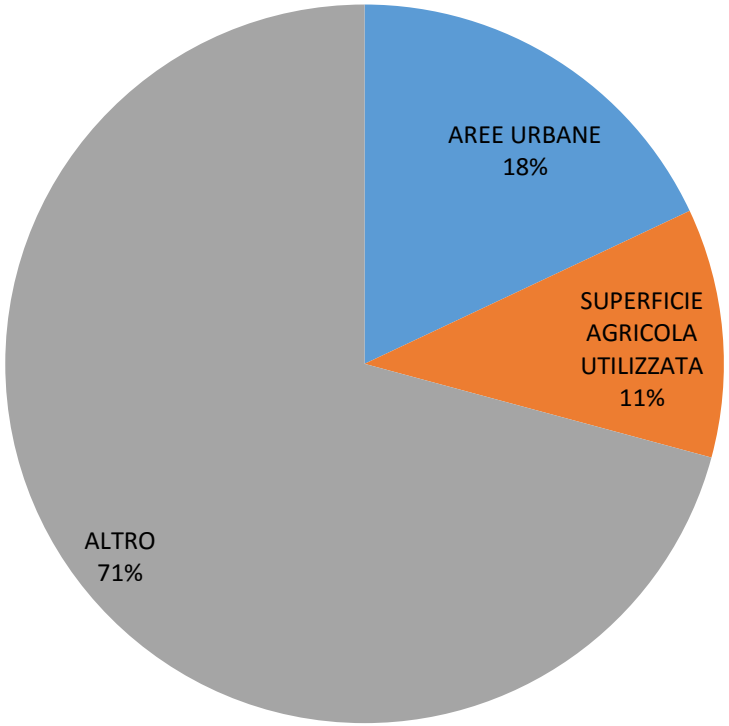

POPOLAZIONE

POPOLAZIONE: **DINAMICA 2001-11**

area

+11%

provincia

+7 %

Italia +4%

POPOLAZIONE: **DINAMICA 2012-14**

area

+0,75%

provincia

+1,50%

Italia +1,9%

POPOLAZIONE: **DINAMICA 2012-14**

decremento in metà dei comuni dell’area

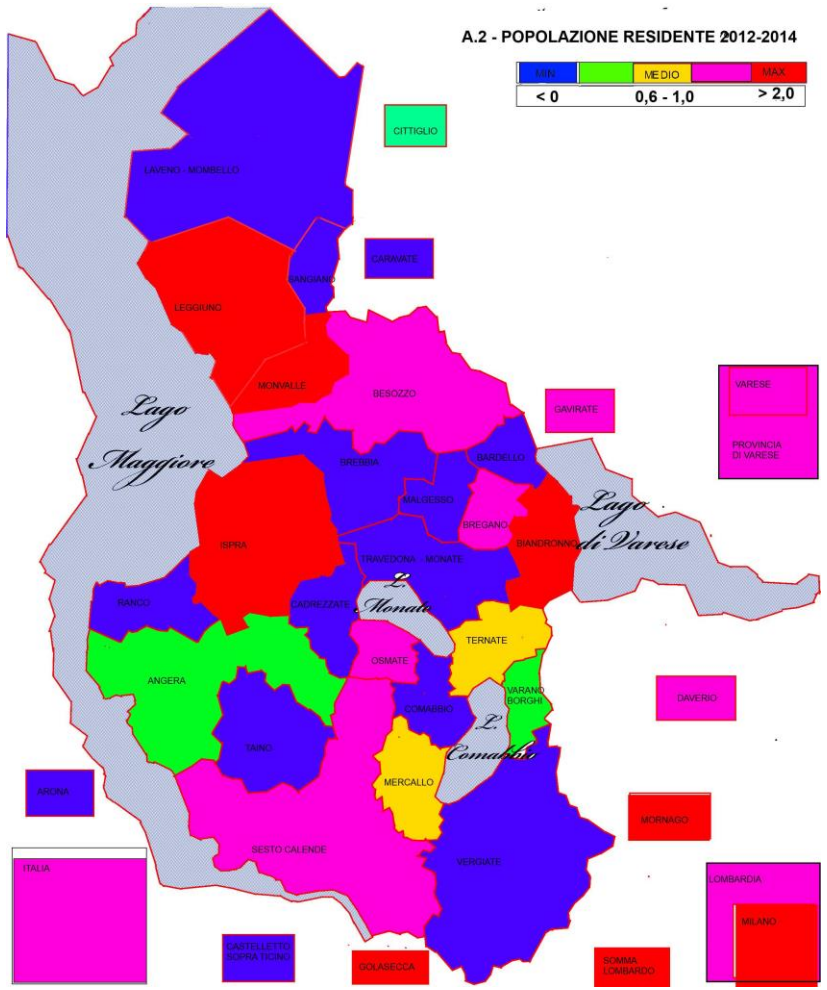

POPOLAZIONE: **DINAMICA ITALIA**

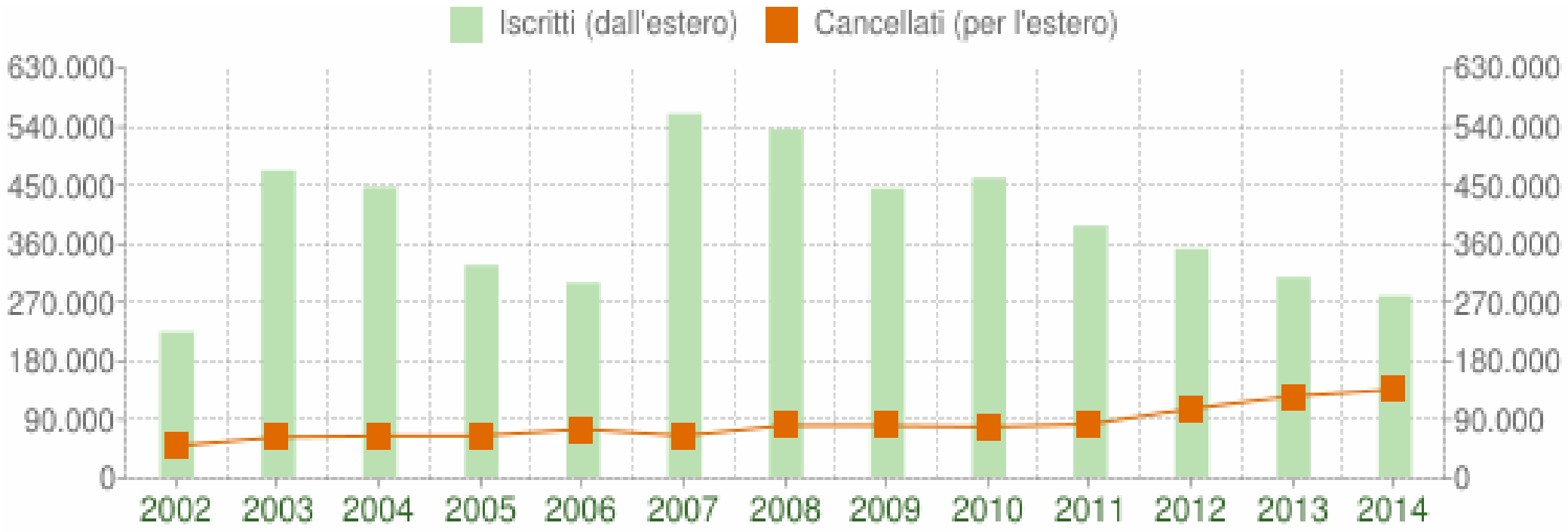

Flusso migratorio della popolazione

ITALIA - Dati ISTAT (bilancio demografico 1 gen-31 dic - Elaborazione TUTTITALIA.IT

POPOLAZIONE: **DINAMICA ITALIA**

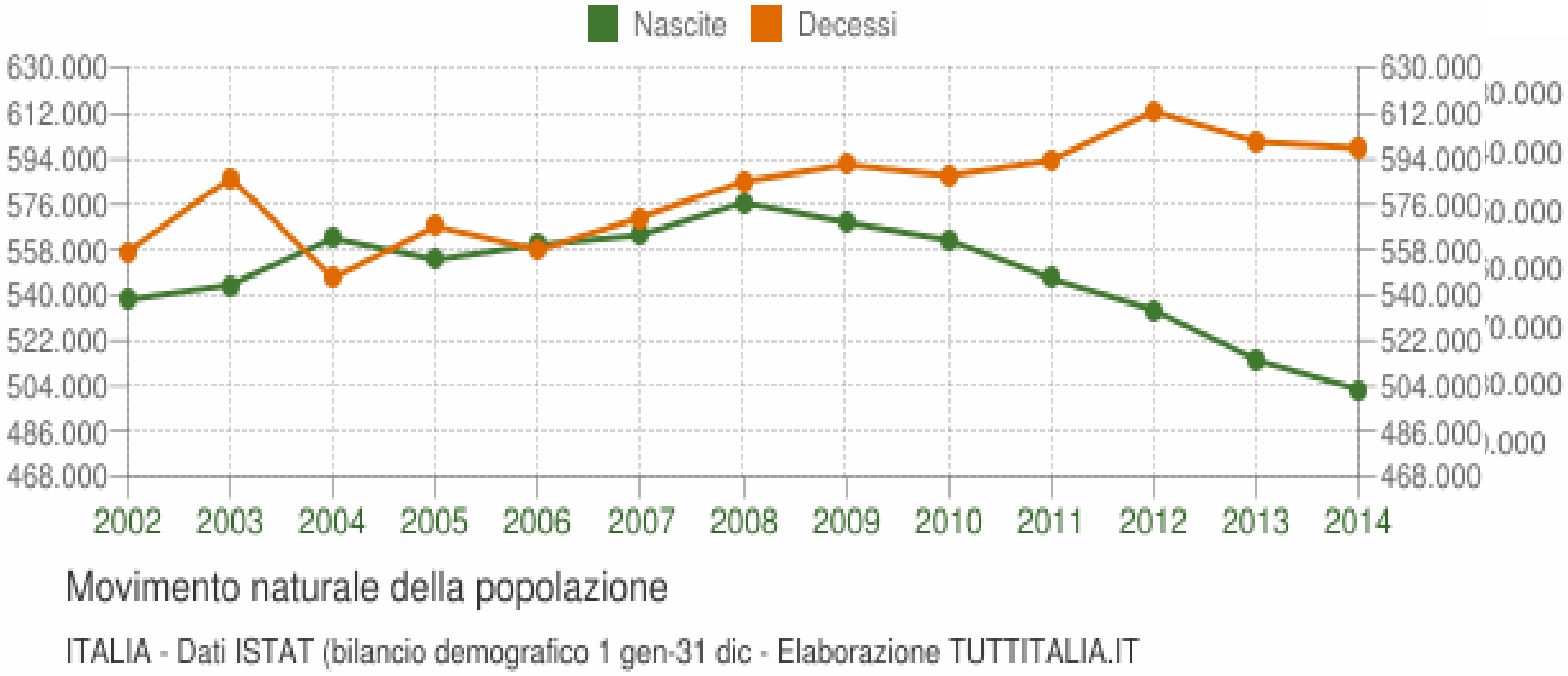

POPOLAZIONE: **DINAMICA 2012-13**

saldo migratorio **+866**

saldo naturale **-156**

POPOLAZIONE: **DINAMICA 2001-11**

+8.000 abitanti

stranieri 3.800

italiani 4.200

(in prevalenza dalla Lombardia)

POPOLAZIONE: **STRUTTURA 2001-11**

% stranieri residenti su totale residenti		
	2001	*2011*
Area	**4,2%**	**8,8%**
Provincia	2,9%	7,6%
Regione	3,5%	9,8%
Italia	2,1%	6,8%

POPOLAZIONE: **STRUTTURA 2011**

area	provincia
età media = 44,2	**età media = 43,6**
anziani>65= 22,6%	anziani>65=21,6%

POPOLAZIONE: **STRUTTURA 2001-11**

persone per famiglia		
	2001	*2011*
Area	**2,45**	**2,31**
Provincia	2,53	2,36
Regione	2,47	2,40
Italia	2,61	2,40

POPOLAZIONE: **ISTRUZIONE 2001-11**

% diplomati e laureati su totale residenti		
	2001	*2011*
Area	**30,8**	**38,8**
Provincia	31,1	38,8
Regione	32,8	40,0
Italia	30,5	39,1

POPOLAZIONE: **ABITAZIONI 2001-11**

% abitazioni in proprietà su totale abitazioni occupate		
	2001	*2011*
Area	**71,7**	**74,7**
Provincia	71,4	74,9
Regione	71,0	74,0
Italia	71,4	72,1

POPOLAZIONE: **PENDOLARI 2001-11**

% pendolari giornalieri fuori comune su totale residenti		
	2001	*2011*
Area	**31,7**	**34,6**
Provincia	30,7	33,4
Regione	26,6	29,2
Italia	17,0	19,1

LAVORO

AgustaWestland
VEICOLI
A PASSO
D'UOMO
VIETATO
L'INGRESSO A
MEZZI E PERSONE
NON AUTORIZZATE

LAVORO: **DOMANDA 2001-11**

attivi da **34.700** a **39.200**

LAVORO: **OFFERTA 2001-11**

posti da **30.100** a **29.700**

LAVORO: DISOCCUPATI 2001-11

% disoccupati su attivi		
	2001	*2011*
Area	**4,3**	**7,0**
Provincia	5,2	7,4
Regione	4,7	6,8
Italia	11,6	11,4

LAVORO: **PENDOLARI 2001-11**

saldo verso esterno

da **3.100** a **6.700**

LAVORO: SINTESI 2001-11

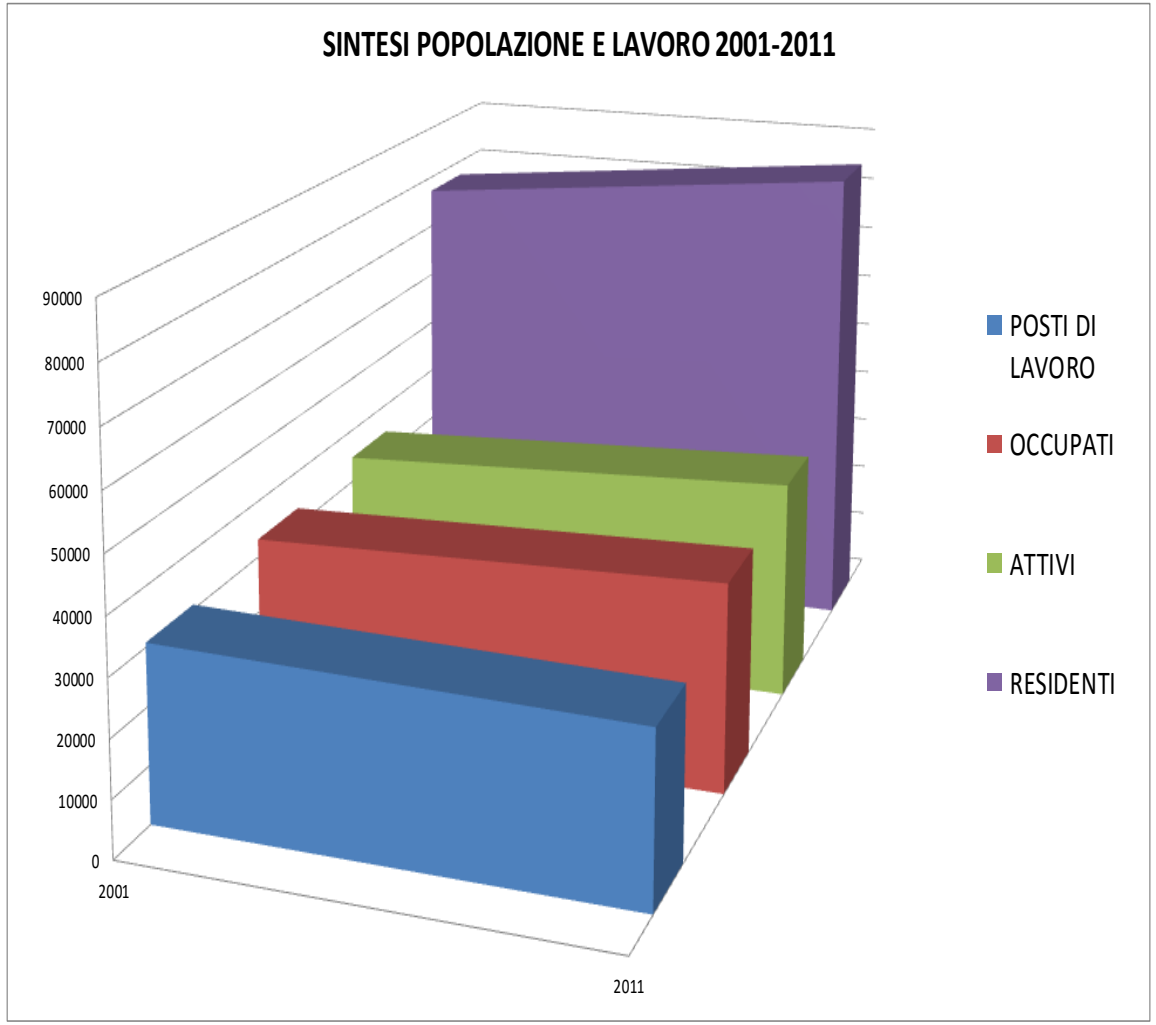

	2001	*2011*	*variazione*
residenti	**77.200**	**85.400**	**8.200**
attivi	**34.700**	**39.200**	**4.500**
occupati	**33.200**	**36.400**	**3.200**
posti lavoro	**30.100**	**29.700**	**- 400**
saldo	**3.100**	**6.700**	**3.600**

ATTIVITA’

ATTIVITA’: SETTORI 2001-11

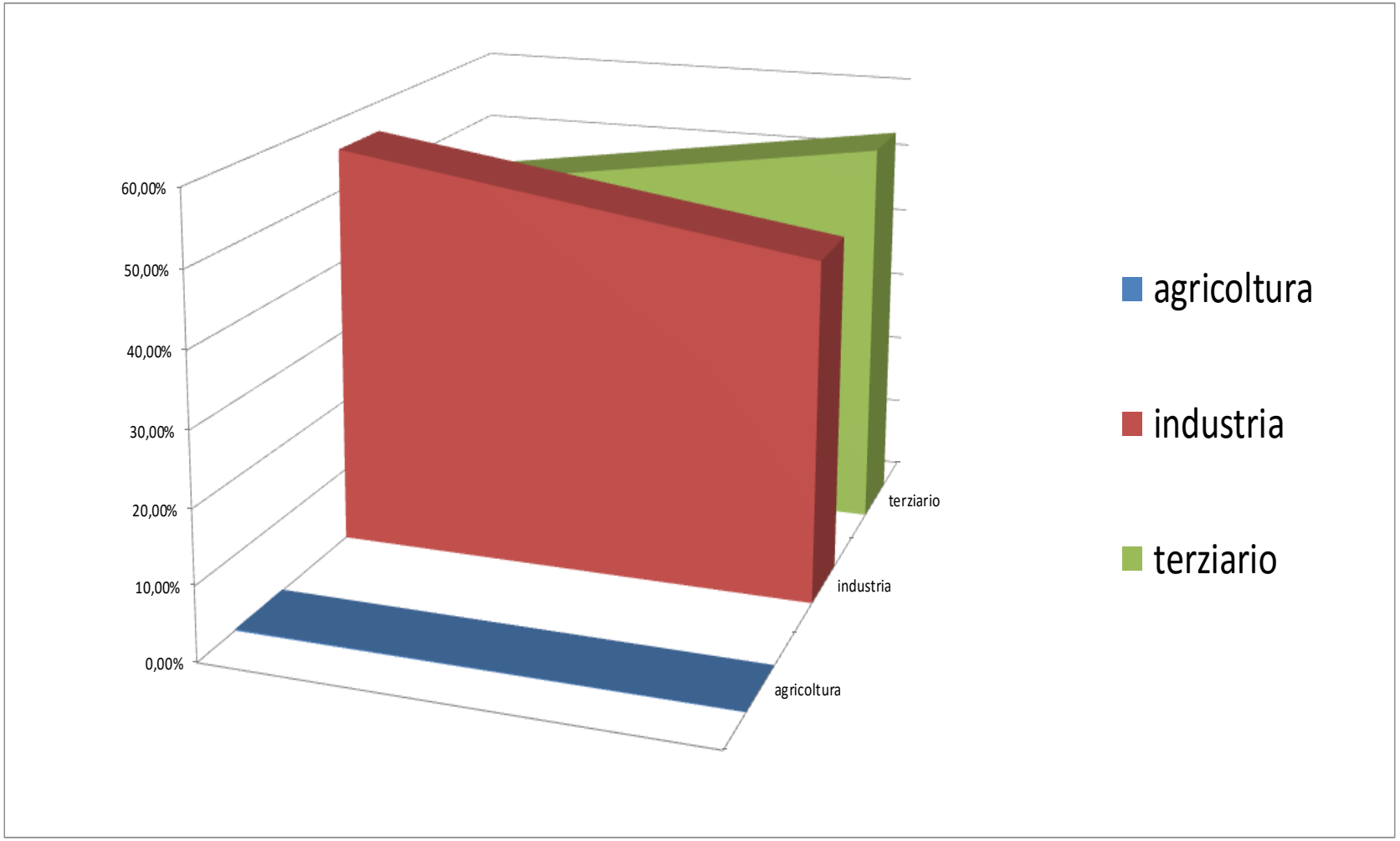

ATTIVITA': SETTORI 2001-11

% incidenza terziario su totale posti lavoro		
	2001	*2011*
Area	**44%**	**54%**
Provincia	55%	63%
Regione	61%	68%
Italia	65%	71%

ATTIVITA’: INDUSTRIA 2001-11

posti lavoro	*2001*	*2011*	*variazione*
totale	16.800	13.700	**-3.100**
manifattura	14.400	10.900	**-3.500**
altro*	2.400	2.800	**+ 400**
*costruzioni, energia, acqua, ambiente			

ATTIVITA’: TERZIARIO 2001-11

posti lavoro	*2001*	*2011*	*variazione*
totale	13.300	16.000	**+2.700**
commercio	3.700	3.800	**+ 100**
altro*	9.600	12.200	**+2.600**
*turismo,trasporti,finanza,studi,P.A.,3° s.			

ATTIVITA’: TURISMO 2001-13

% imprese turismo su totale imprese			
	2001	*2011*	*2013*
Area	**6,7**	**6,8**	**8,3**
Provincia	3,3	5,0	6,5
Regione	4,8	5,3	
Italia	5,9	6,8	

ATTIVITA’: TURISMO 2011/12

	area	provincia	peso %
unità locali	465	3847	**12,1%**
addetti	1.425	15.047	**9,5%**
alberghi	37	170	**21,8%**
posti letto alberghi	1719	11.558	**14,9%**
esercizi extralberg.	44	232	**19,0%**
posti letto extralb.	4.700	8.934	**52,6%**

ATTIVITA’: TURISMO 2006-10

FLUSSI TURISTICI 2010 (migliaia)	ARRIVI	PRESENZE	MEDIA PERNOTTAMENTI	INCREMENTO PRESENZE 2006-2010
PROVINCIA VARESE	**897**	**1641**	**1,8**	**33,3%**
LAGO COMO	1121	3014	2,7	29,7%
GARDA BRESCIANO	1298	6289	4,8	12,9%

DINAMICHE

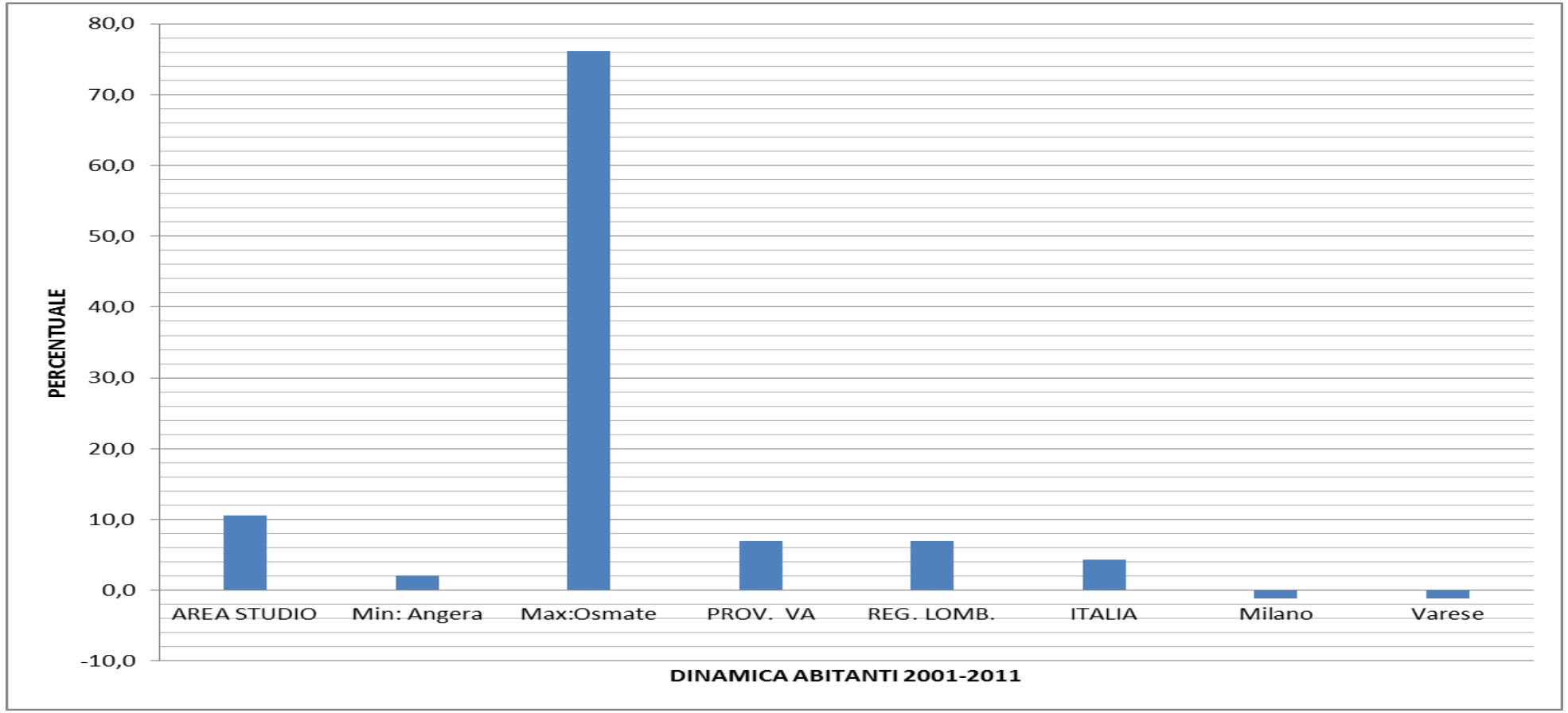
80,0
70,0
60,0
50,0
40,0
30,0
20,0
10,0
0,0
-10,0
PERCENTUALE
AREA STUDIO
Min: Angera
Max:Osmate
PROV. VA
REG. LOMB.
ITALIA
Milano
Varese
DINAMICA ABITANTI 2001-2011

DINAMICHE: **FRAMMENTAZIONE**

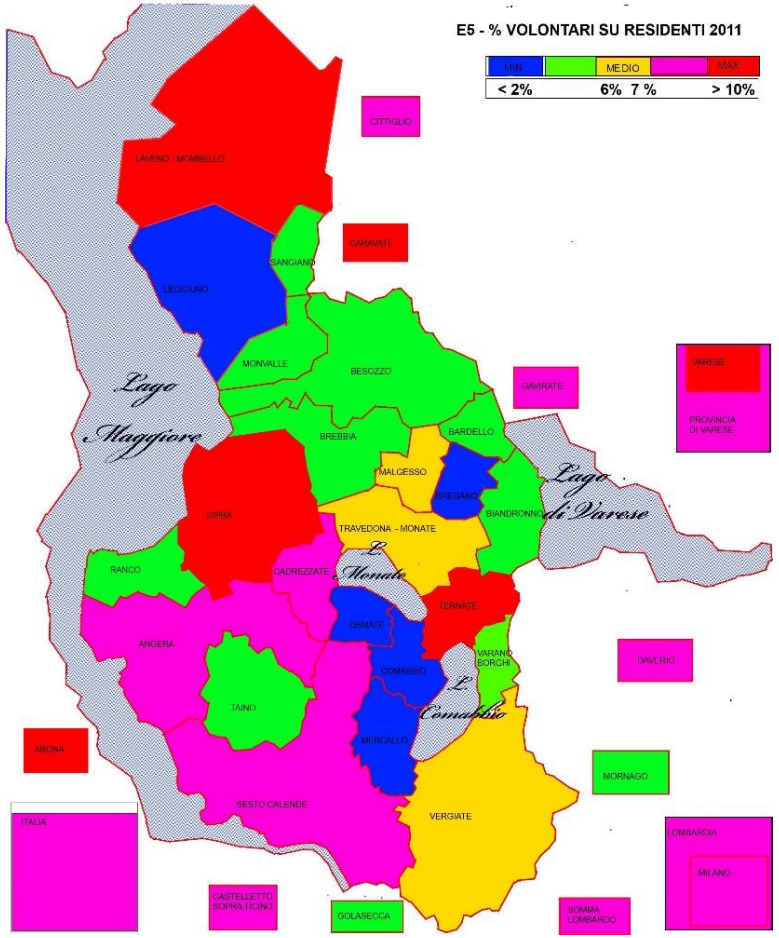

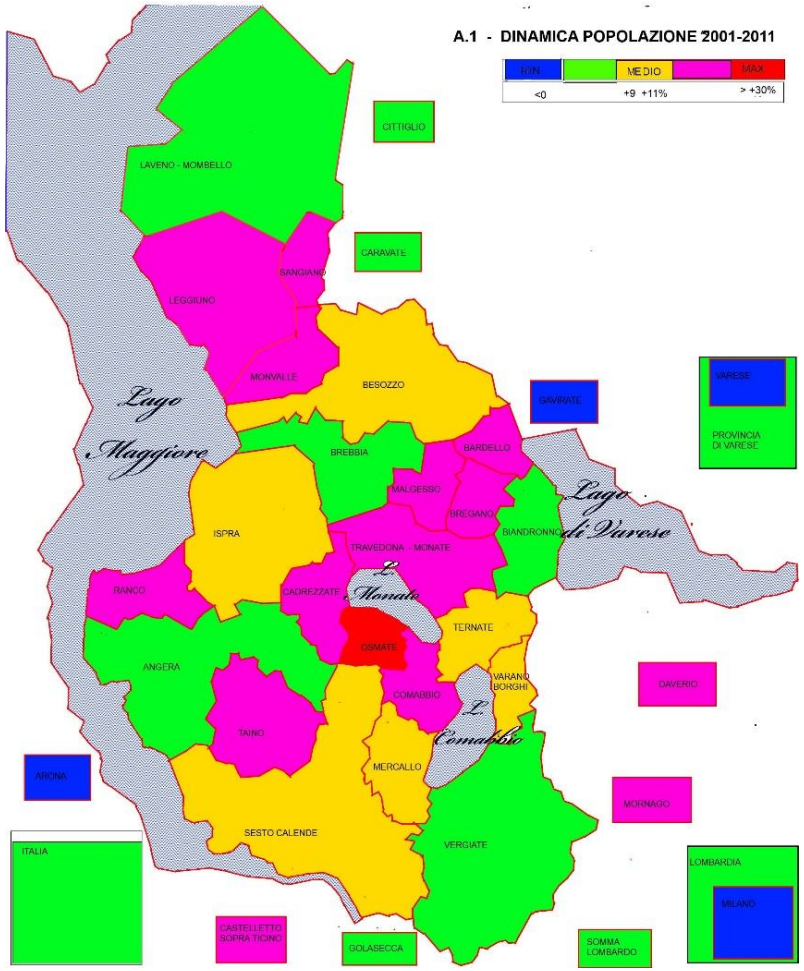

DINAMICHE: GRAVITAZIONE

fino a 1.000 abitanti	pendolari > 50%
da 1.000 a 1.600 ab.	da 40 a 45%
da 1.800 a 4.000 ab.	da 38 a 43%
oltre 5.000 ab.	< 31%
eccezione: Besozzo, con 9.000 abitanti e pendolari al 35%	

DINAMICHE: **POLARIZZAZIONE**

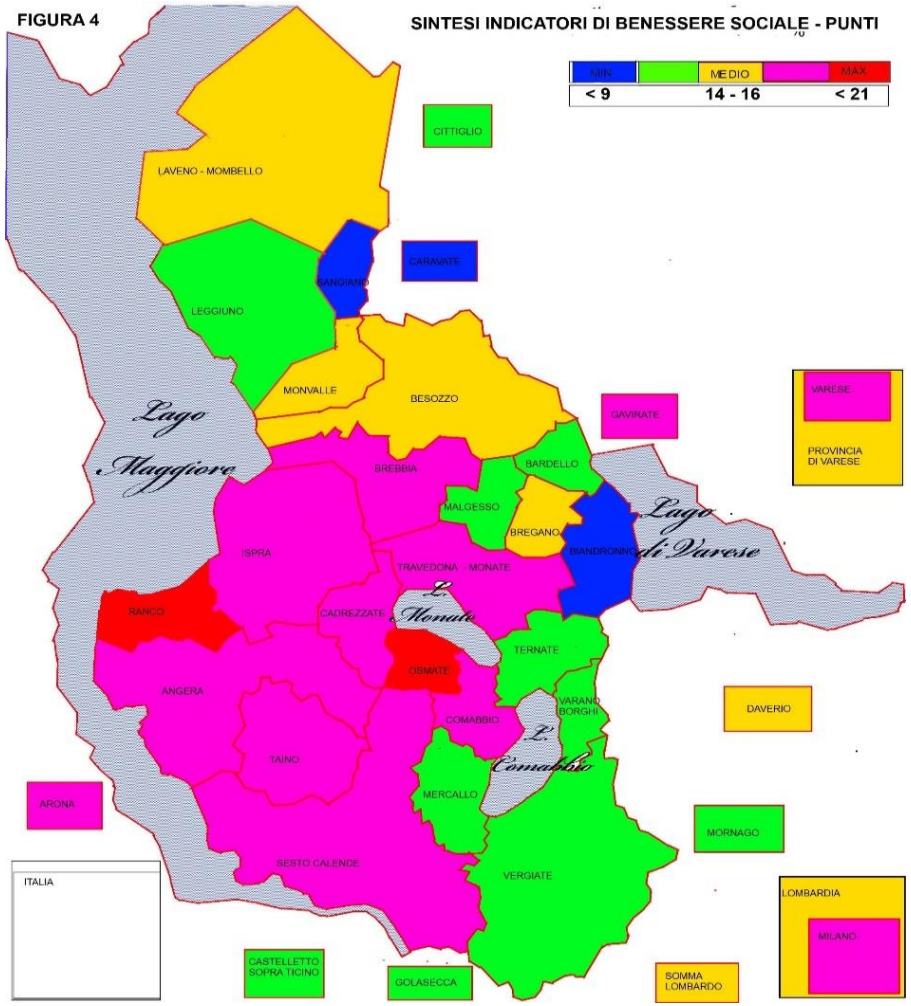

- occupati/attivi
- terziario/attivi
- aumento posti lavoro
- livello istruzione
- dimensione abitazione

DINAMICHE: **CONURBAZIONE**

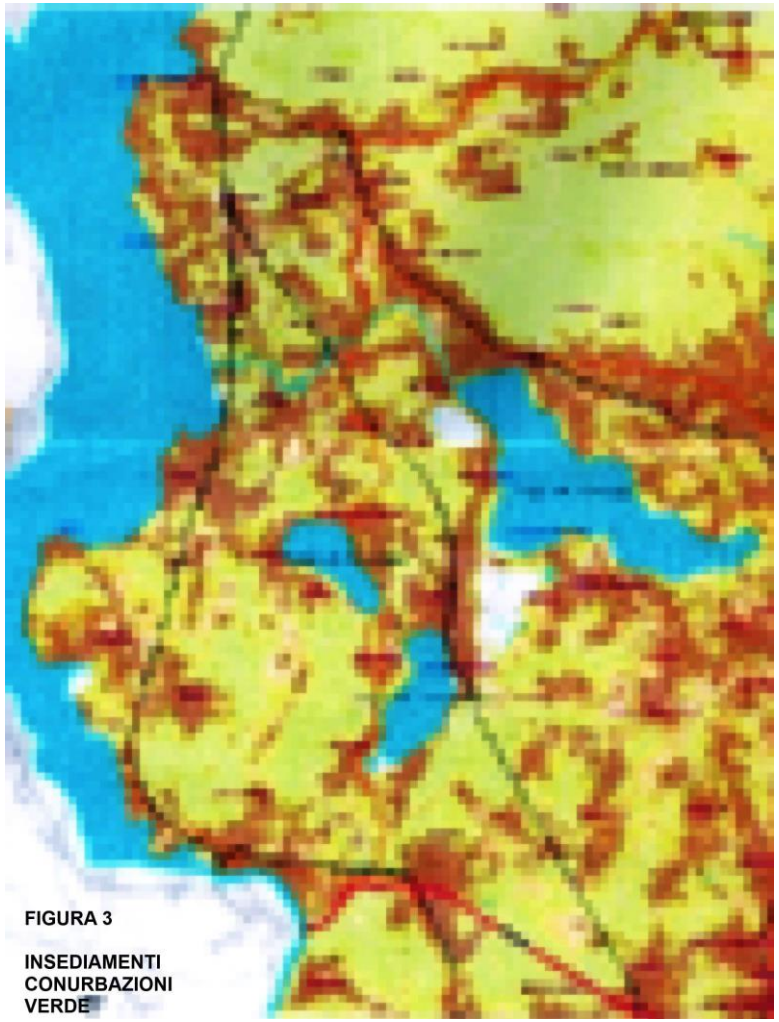

- BIANDRONNO/TERNATE/ /VARANO BORGHI
- BREBBIA/ISPRA/CADREZZATE
- TAINO/ANGERA
- LAVENO/CITTIGLIO/ /CARAVATE

IDENTITA’

?

IDENTITA’: **AMBIENTE**

- limitata pressione insediativa
- estensioni agro-forestali

IDENTITA’: **PRODUZIONE**

- grandi poli di rilievo internazionale
- tessuto imprese medio-piccole

IDENTITA’: **INSEDIAMENTO**

- attrazione residenziale
- pendolarita’ alterna

IDENTITA': **CONFIGURAZIONE**

- area policentrica
- tra metropoli e aree montane trasfrontaliere

IDENTITA’: CONFIGURAZIONE

FOTO SATELLITARE NOTTURNA

NORD-ITALIA

FONTE: NASA /SUOMI NPP

IDENTITA': **ALTRE DOMANDE**

- imprenditorialità (manifatture, servizi)
- mobilità, interrelazioni
- tempo libero, luoghi di aggregazione
- identità soggettive

TESTO DELLA RICERCA : www.agenda21laghi.it

tra -i- laghi

ricerca statistica
2000/15
per agenda21laghi

a cura di Anna Maria Vailati e Aldo Vecchi

- **PREFAZIONE di Fulvio Fagiani**
- **PRESENTAZIONE (diapositive)**
- **0 – INDICE GENERALE DETTAGLIATO**
- **1 – INTRODUZIONE**
- **2 – PRIMA SINTESI COMPLESSIVA**
- **3 – TABELLE RIASSUNTIVE**
- **4 – DATI DI SINTESI, PER SEZIONI DI DATI, E COMMENTI**
- **5 – SINTESI E COMMENTO DATI TURISMO**
- **6 – SEZIONI: TABELLE, GRAFICI, TAVOLETTE**
- **7 – TABELLA: SINTESI INDICATORI DI BENESSERE SOCIALE**